


LEGENDA



Plangebied

ENKELBESTEMMINGEN

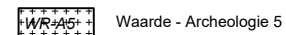


Maatschappelijk

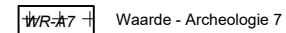


Verkeer

DUBBELBESTEMMINGEN




Waarde - Archeologie 5

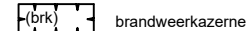


Waarde - Archeologie 7

AANDUIDINGEN



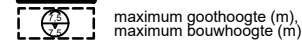
vrijwaringszone - laagvliegroute voor straaljagers



brandweerkazerne



bouwvlak



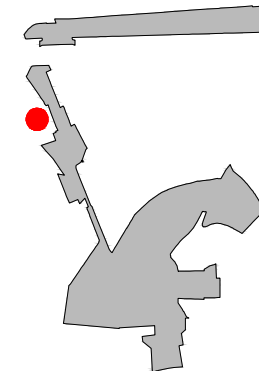
maximum goothoogte (m), maximum Bouwhoogte (m)

VERKLARING



Ondergrond (gegevens BGT en BRK, d.d. 04-12-2020)

Locatie plangebied t.o.v. kern Almen



Gemeente Lochem

Bestemmingsplan Brandweerkazerne Almen, Binnenweg ong. Vast te stellen



nummer	08.408	schaal	1:1000	raad	
formaat	A4	referte	mRO	ID nr.	NL.IMRO.0262.buBinnenwegongAI-BP41
datum	juli 2021	versie	6		

mRO bv
 Leeuwenveldseweg 16 H 1382 LX Weesp
 T : 033-4614342 / I : www.mro.nl / E : info@mro.nl

