'... over de toppen der heuvels, langs den zoom van het bosch, door diepe holle wegen ...'

Een cultuurhistorische waardenkaart van de gemeente Lochem

Cultuurhistorische kenmerkenkaart: bouwkunst en stedenbouw

RAAP-rapport 3307, kaartbijlage 1b, blad 1, schaal 1:10.000

HISTORISCHE BOUWKUNST EN STEDENBOUW

Historische bouwkunst

bebouwing naar status
- rijksmonument
- gemeentelijk monument
- potentieel gemeentelijk monument
- overig waardevol

bouwhistorische verwachting
- ja

bebouwing naar type
- wooncultuur
- agrarisch
- landgoed/buitenplaats
- herdenken
- infrastructuur en waterstaat
- handel
- industrie en ambacht
- bestuur en rechtspraak
- gezondheidszorg
- onderwijs
- religie, kunst en cultuur
- religie
- recreatie en toerisme
- oorlog en defensie
- straatmeubilair

beschermende gebieden
- grens rijksbeschermd stads- of dorpsgezicht
- grens rijksbeschermd landgoed of buitenplaats

Stedenbouw
- (stedenbouwkundige ensembles (label: catalogusnummer)
- molenbiotoop (400m)

OVERIG
- gemeentegrens

bladindeling

blad 1 | blad 2 | blad 3 | blad 4 | blad 5

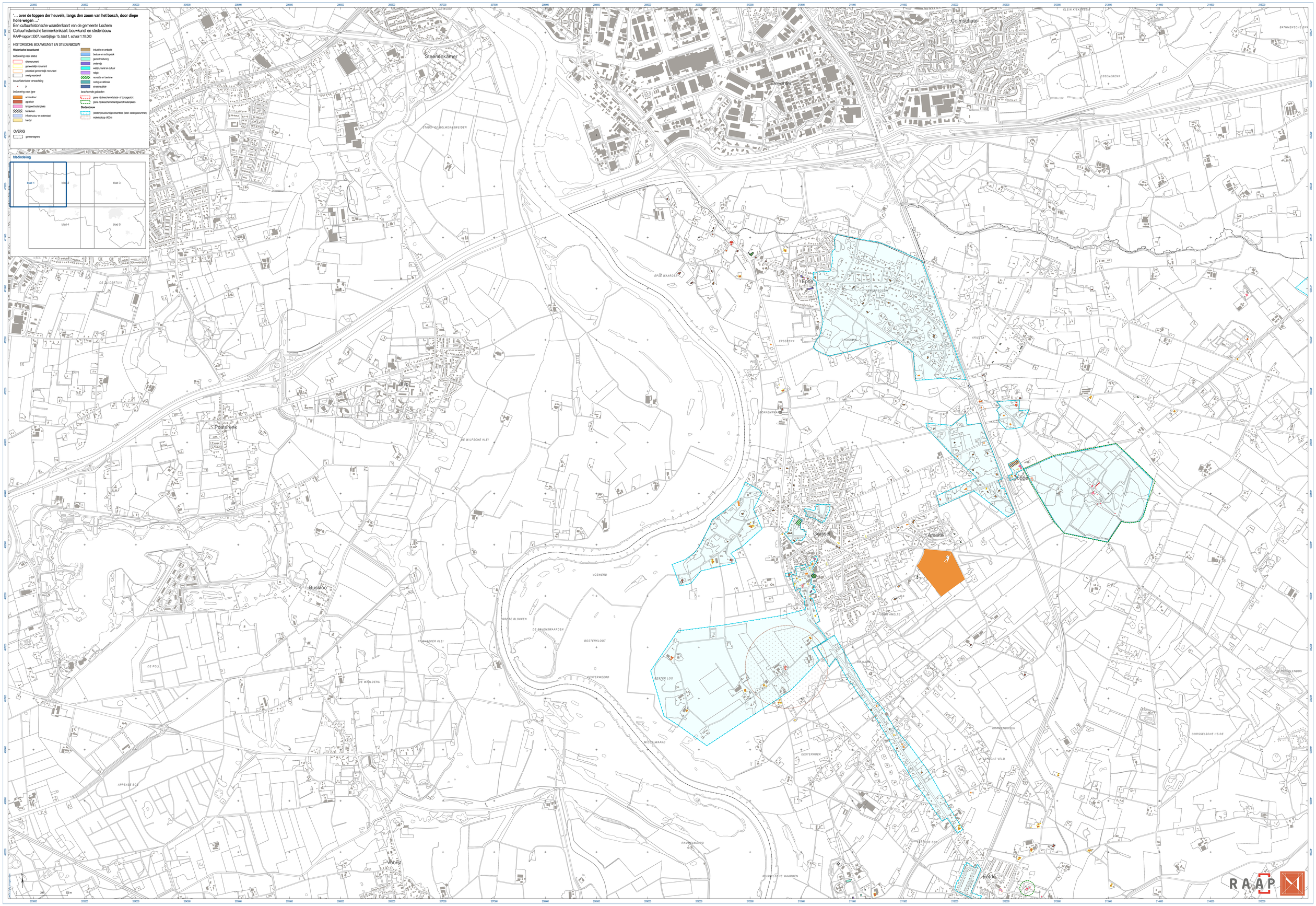

'… over de toppen der heuvels, langs den zoom van het bosch, door diepe holle wegen …'

Een cultuurhistorische waardenkaart van de gemeente Lochem

Cultuurhistorische kenmerkenkaart: bouwkunst en stedenbouw

RAAP-rapport 3307, kaartbijlage 1b, blad 2, schaal 1:10.000

HISTORISCHE BOUWKUNST EN STEDENBOUW

Historische bouwkunst

bebouwing naar status
- dijkmonument
- gemeentelijk monument
- potentieel gemeentelijk monument
- overig waardevol

bouwhistorische verwachting
- ja

bebouwing naar type
- wooncultuur
- agrarisch
- landgoed-buitenplaats
- herdenken
- infrastructuur en waterstaat
- handel
- industrie en ambacht
- bestuur en rechtspraak
- gezondheidszorg
- onderwijs
- weltijd, kunst en cultuur
- religie
- recreatie en toerisme
- oorlog en defensie
- straatmeubilair

beschermende gebieden
- grens rijksbeschermd stads- of dorpsgezicht
- grens rijksbeschermd landgoed of buitenplaats

Stedenbouw
- (stedeb)bouwkundige ensembles (label: catalogusnummer)
- molenbiotoop (400m)

OVERIG
- gemeentegrens

bladindeling

blad 1 | blad 2 | blad 3 | blad 4 | blad 5

Colmschate
Deventer
Bathmen
Epse
Gorssel
Voorst
Harfsen
Lettele
Eefde
Lochem
Scheggerdijk

KLEIN KIEKENBERG
BATHMENSCHE VAK
ESSENERENK
LANGEBERGERVELD
BOERSENK
DE DUNEN
EPSE WARDEN
EPSERBOSCH
EPSERENK
ARIETTA
BOKKENWAARD
HELDHOEKERLANDEN
VOSWERD
BOSTERKLOOT
WESTERWEERD
WESTER LOO
MIDDELWAARD
WESTERHOEK
RAUWELWEERD
RUSSELSCHE WAARDEN
KRAKENBOSCH
GORSSELSCHE HEIDE
HARFSENSCHE VELD
HARFSENSCHE ENK
PEPERELENBOS
EMSBROEK
BROEKHEIDEN
HAARBROEK

RAAP

'... over de toppen der heuvels, langs den zoom van het bosch, door diepe holle wegen ...'

Een cultuurhistorische waarderkaart van de gemeente Lochem

Cultuurhistorische kenmerkenkaart: bouwkunst en stedenbouw

RAAP-rapport 3307, kaartbijlage 1b, blad 3, schaal 1:10.000

HISTORISCHE BOUWKUNST EN STEDENBOUW

Historische bouwkunst

bebouwing naar status
- rijksmonument
- gemeentelijk monument
- potentieel gemeentelijk monument
- overig waardevol

bouwhistorische verwachting
- ja

bebouwing naar type
- wooncultuur
- agrarisch
- landjaar/-bulkenplaats
- herdenken
- infrastructuur en waterstaat
- handel
- industrie en ambacht
- bestuur en rechtspraak
- gezondheidszorg
- onderwijs
- wetten, kunst en cultuur
- religie
- recreatie en toerisme
- oorlog en defensie
- straatmeubilair

beschermende gebieden
- grens rijksbeschermd stads- of dorpsgezicht
- grens rijksbeschermd landgoed of buitenplaats

Stedenbouw
- (stedenbouwkundige ensemble (label: catalogusnummer)
- molenbiotoop (400m)

OVERIG
- gemeentegrens

bladindeling

blad 1 | blad 2 | blad 3 | blad 4 | blad 5

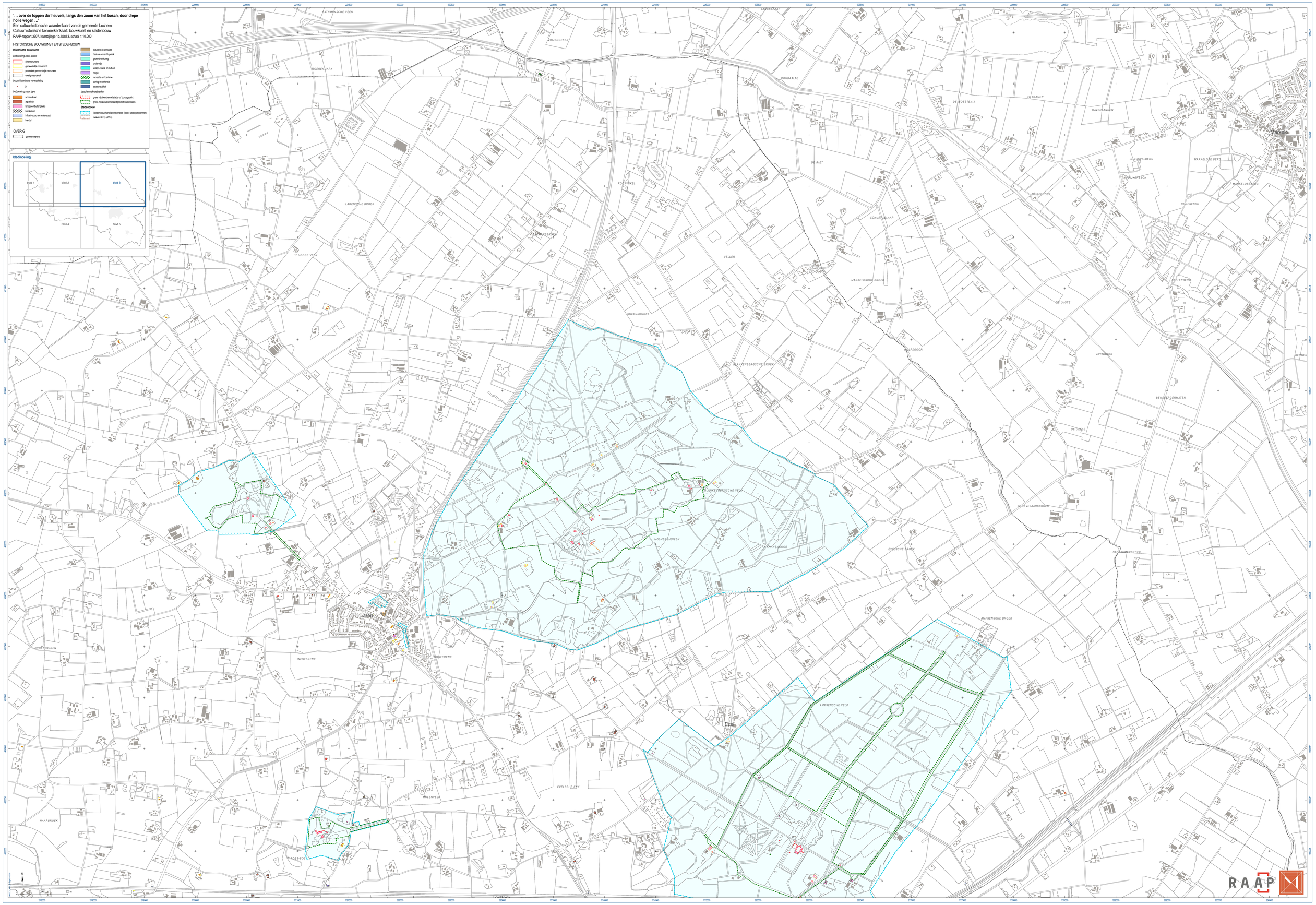

'... over de toppen der heuvels, langs den zoom van het bosch, door diepe holle wegen ...'

Een cultuurhistorische waardenkaart van de gemeente Lochem
Cultuurhistorische kenmerkenkaart: bouwkunst en stedenbouw

RAAP-rapport 3307, kaartbijlage 1b, blad 4, schaal 1:10.000

HISTORISCHE BOUWKUNST EN STEDENBOUW

Historische bouwkunst

bebouwing naar status
- rijksmonument
- gemeentelijk monument
- potentieel gemeentelijk monument
- (nieuwe) waardeel

bouwhistorische verwachting
- ja

bebouwing naar type
- wooncultuur
- agrarisch
- landpaden/bulevrijplaats
- herdenken
- infrastructuur en waterstaat
- handel
- industrie en ambacht
- bestuur en rechtspraak
- gezondheidszorg
- onderwijs
- religie, kunst en cultuur
- religie
- recreatie en toerisme
- oorlog en defensie
- straatmeubilair

beschermende gebieden
- grens rijksbeschermd stads- of dorpsgezicht
- grens rijksbeschermd landpaad of bulevrijplaats

Stedenbouw
- (delen)bouwkundige ensembles (label: catalogusnummer)
- molenstoep (400m)

OVERIG
- gemeentegrens

bladindeling

blad 1 | blad 2 | blad 3 | blad 4 | blad 5

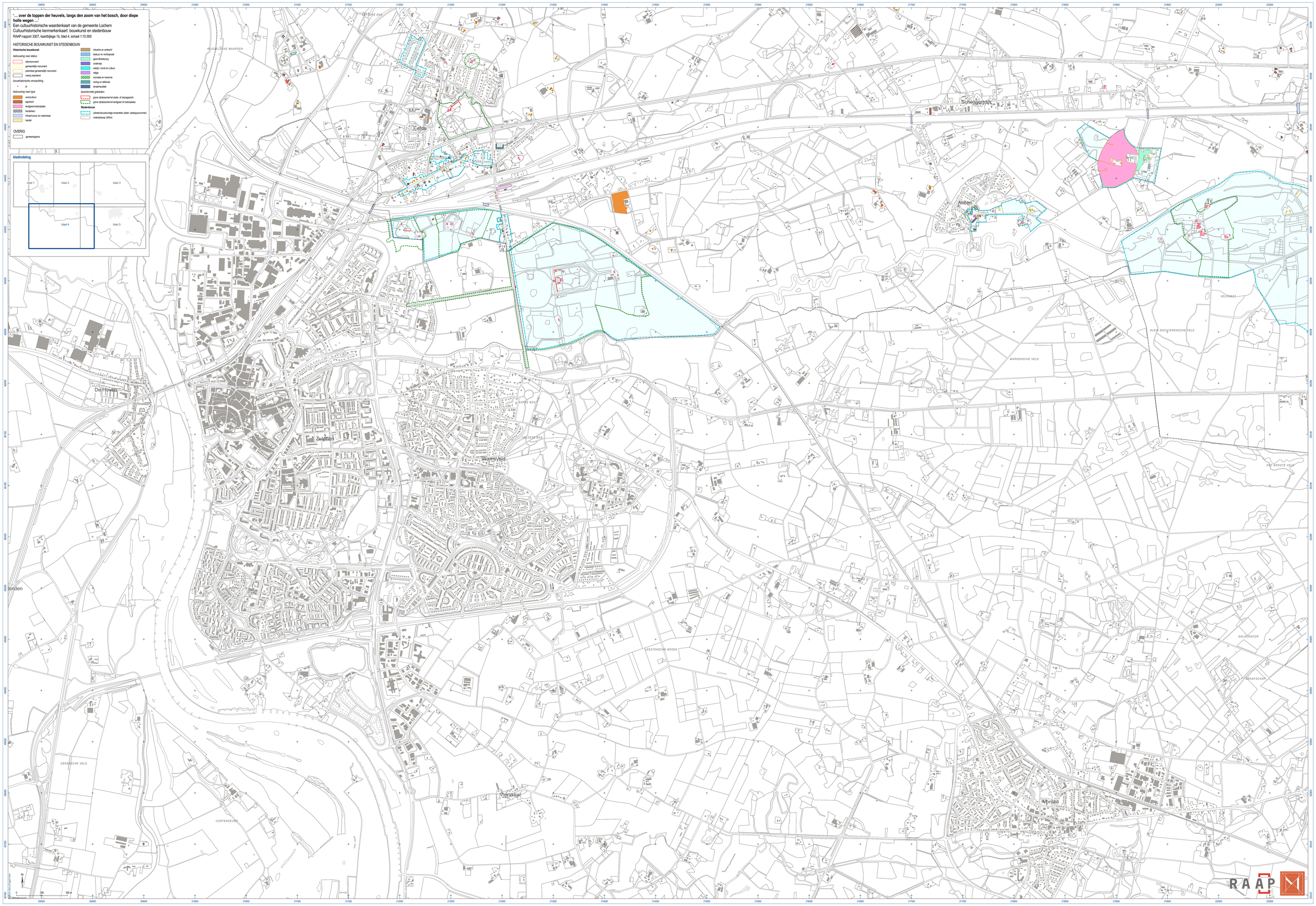

RAAP

'... over de toppen der heuvels, langs den zoom van het bosch, door diepe holle wegen ...'

Een cultuurhistorische waardenkaart van de gemeente Lochem

Cultuurhistorische kenmerkenkaart: bouwkunst en stedenbouw

RAAP-rapport 3307, kaartbijlage 1b, blad 5, schaal 1:10.000

HISTORISCHE BOUWKUNST EN STEDENBOUW

Historische bouwkunst

bebouwing naar status
- rijksmonument
- gemeentelijk monument
- potentieel gemeentelijk monument
- (nieuwe) waardeval

bouwhistorische verwachting
- ja

bebouwing naar type
- wooncultuur
- agrarisch
- landgoed/buitenplaats
- herdenken
- infrastructuur en waterstaat
- handel
- industrie en ambacht
- bestuur en rechtspraak
- gezondheidszorg
- onderwijs
- religie, kunst en cultuur
- religie
- recreatie en toerisme
- oorlog en defensie
- straatmeubilair

beschermende gebieden
- grens rijksbeschermd stads- of dorpsgezicht
- grens rijksbeschermd landgoed of buitenplaats

Stedenbouw
- (stedenbouwkundige ensembles (label: catalogusnummer)
- molenbiotoop (400m)

OVERIG
- gemeentegrens

bladindeling

blad 1 | blad 2 | blad 3 | blad 4 | blad 5

Kaartinzet I. Historische bouwkunst en stedenbouw, binnenstad Lochem

Legenda: zie legenda kaartbijlage 1b

Kaartinzet II. Stedenbouwkundige details, binnenstad Lochem

Legenda

stedenbouwkundige details
- accentpand
- clusteingebieward
- karkhof, voormalig
- marktplein
- stadsgracht
- historische groenstructuur
- stadsentree voor 1850
- stadsentree circa 1900
- ring van wallstraten
- straat hoofdstructuur
- schetsmatigstructuur
- steeg
- steeg, mijnmdig
- drukgang

ensembles
- Ensemble met geen verkavelingsstructuur voor 1850
- Ensemble nieuw stratenplan en stadsentree 'Turkstraat'

RAAP